



PROGETTO ESECUTIVO

RIQUALIFICAZIONE URBANA ED
INFRASTRUTTURALE DELLE ARGINATURE LUNGO IL
FIUME MAGRA E DEI CENTRI ABITATI

Responsabile tecnico: Dott. Palandri Stefano

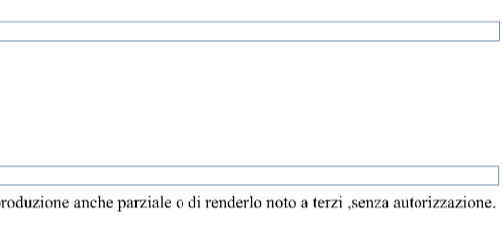
LOTTO 2

27.09.2019
TAVOLA
L2.2
scala 1:100




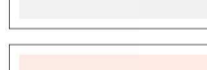

STATO ATTUALE
PLANIMETRIA GENERALE

Coordinamento; Progetto architettonico:

GIUSEPPE LUNARDINI
Architetto del paesaggio
Via per S. Assale, 1009 - 56100 LUCCA
+39 0586 331390
+39 348 260294
info@giusepnelunardini.it
www.giusepnelunardini.it



La proprietà esclusiva di questo documento appartiene all'architetto Giuseppe Lunardini. A termini di legge è fatto divieto assoluto di riproduzione anche parziale o di renderlo noto o vero, senza autorizzazione.

-  PERIMETRO INTERVENTO LOTTO 2
-  AREA A PRATO
-  PAVIMENTAZIONE IN PIETRA
-  PAVIMENTAZIONE IN PIASTRELLE DI GHIAIA
-  AREA IN GHIAIA SCIOLTA
-  PAVIMENTAZIONE IN PIASTRELLE DI GOMMA
-  PAVIMENTAZIONE IN AUTOBLOCCANTI
-  AREA IN ASFALTO
-  LAMPIONI (rilievo a cura dell'amministrazione comunale)
-  CADITOIE E POZZETTI (rilievo a cura dell'amministrazione comunale)
-  LINEA FOGNATURA (rilievo a cura dell'amministrazione comunale)
-  LINEA TELEFONICA (rilievo a cura dell'amministrazione comunale)
-  LINEA GAS (rilievo a cura dell'amministrazione comunale)
-  LINEA ACQUEDOTTO (rilievo a cura dell'amministrazione comunale)
-  LINEA OPERE IDRAULICHE (rilievo a cura dell'amministrazione comunale)

